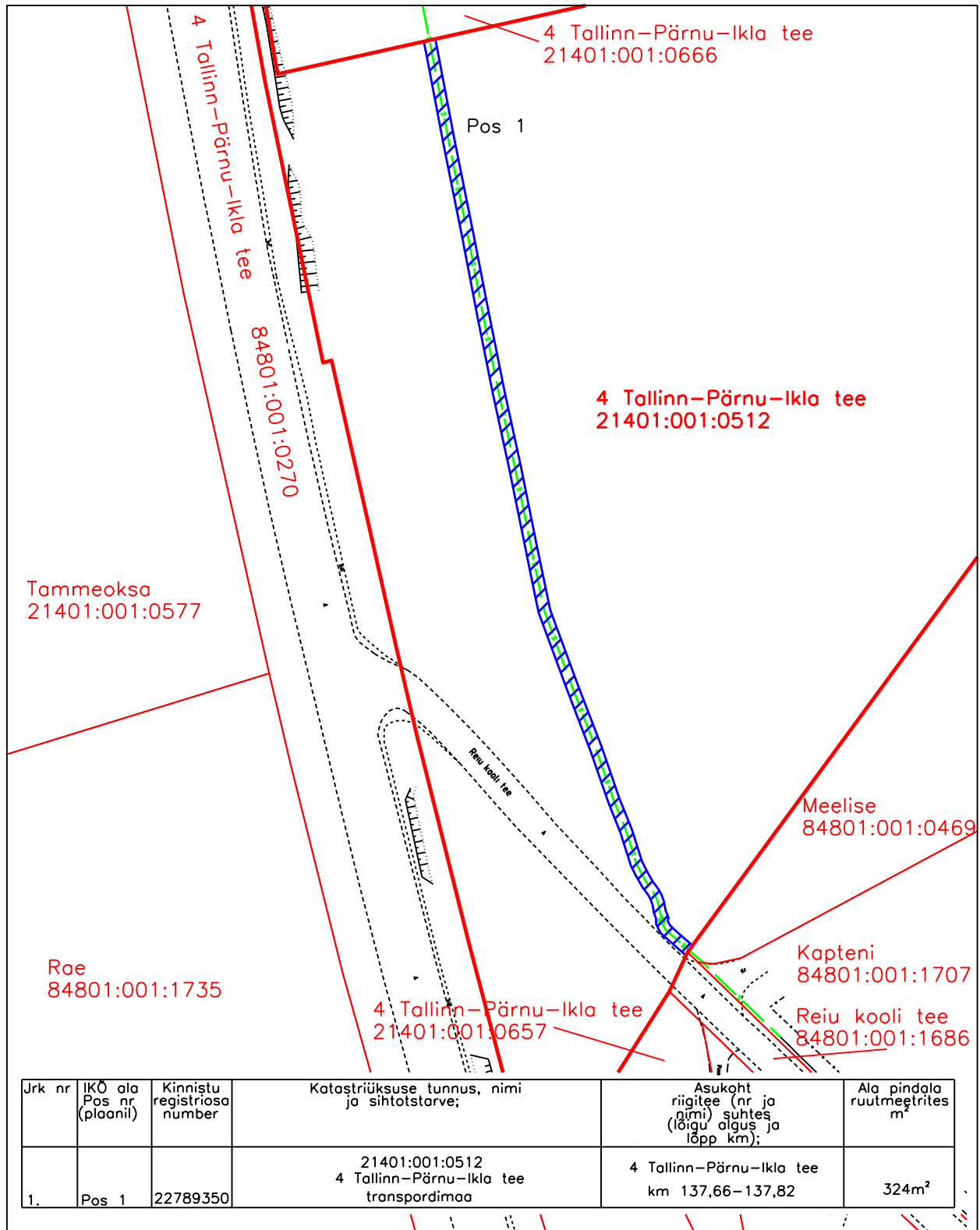







ISIKLIKU KASUTUSÕIGUSE ALA PLAAN
katastriüksus 21401:001:0512

M 1:1000



Jrk nr	IKO ala Pos nr (plaanil)	Kinnistu registriosade number	Katastriüksuse tunnus, nimi ja sihtotstarve;	Asukoht riigitee (nr ja nimi) suhtes (lõigu algus ja lõpp km);	Ala pindala ruutmeetrites m²
1.	Pos 1	22789350	21401:001:0512 4 Tallinn-Pärnu-Ikla tee transpordimaa	4 Tallinn-Pärnu-Ikla tee km 137,66-137,82	324m²

Projekti koostaja: Geospatial OÜ
 Projekt: T-4 Tallinn - Pärnu - Ikla mnt
 Pärnu - Uulu lõik km 133,4 - km 143
 ELA098 trassi ümberehitustööd. Lõik: 098K13 - 098K21
 Töö nr: 9525T
 Ala plaani koostaja: Geospatial OÜ

-  Isikliku kasutusõiguse ala 324m²
-  Lepingu objektiks oleva kinnistu piir
-  Kinnistupiirid
-  Side maakaabel
-  Sidekaev